Plan pour aller au « bec rond » à Thorigné Fouillard

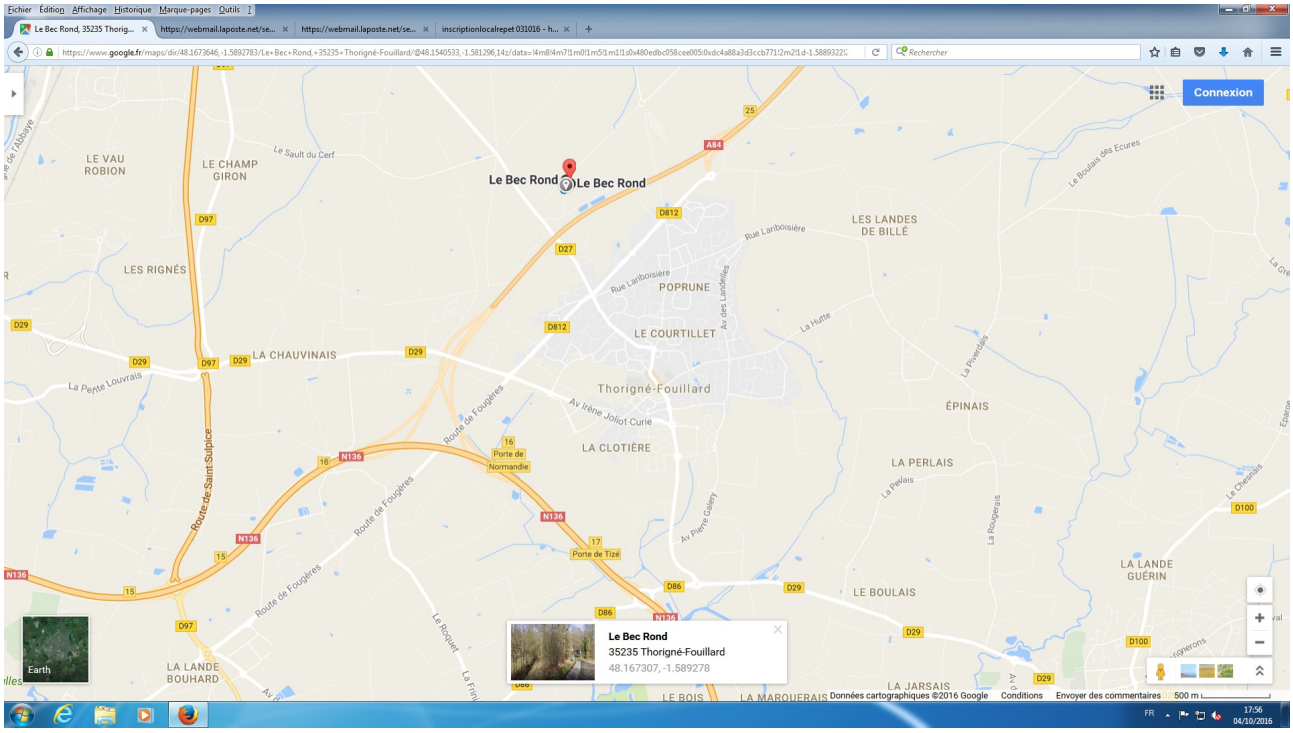

<u>Attention :</u> en venant de Rennes, il ne faut pas prendre l' autoroute A84 en direction de Fougères car il n'y a pas de sortie pour Thorigné Fouillard. Par contre en arrivant de Fougères, c'est possible de sortir à Thorigné Fouillard.

Dans le bas de l'image (encadré blanc) vous avez les coordonnées gps si nécessaires.

<u>Sur la rocade de Rennes, 2 solutions classiques :</u>

- sortie Cesson-nord (sortie 15) : trajet bleu

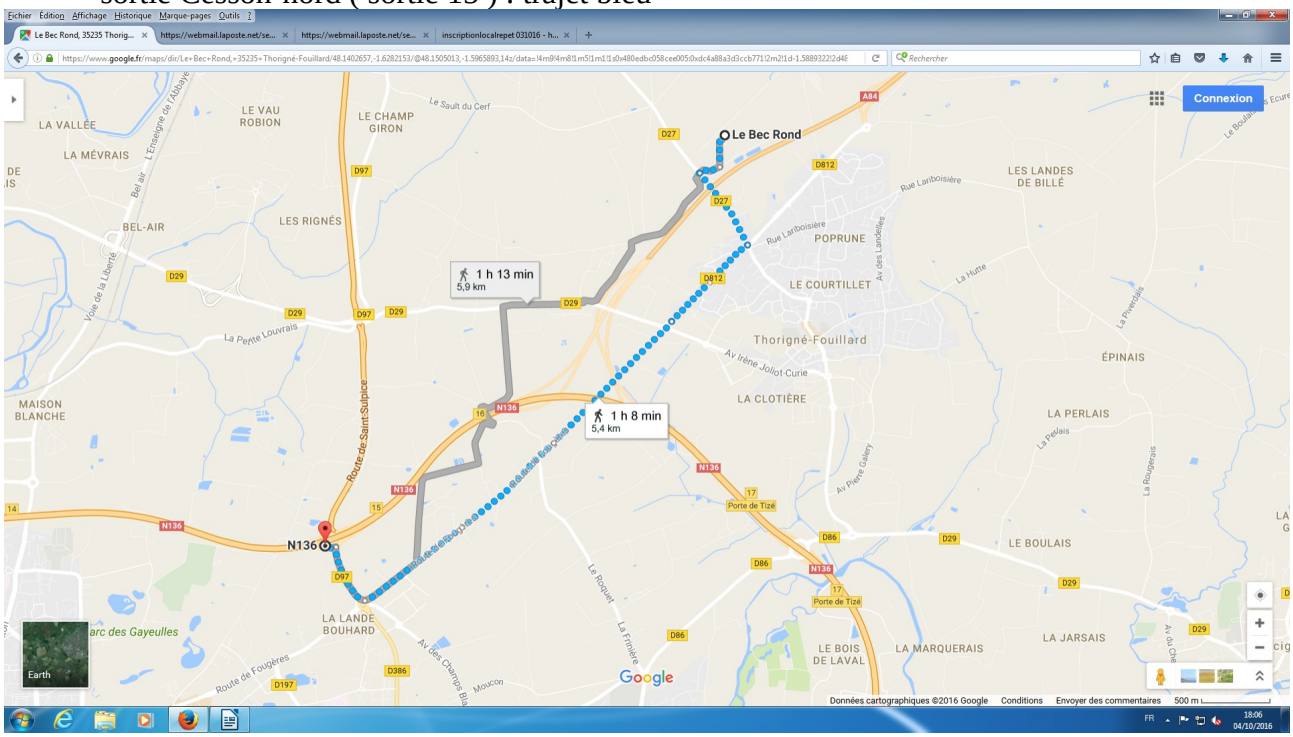

- ou bien sortie 17 (porte de Tizé) : trajet bleu

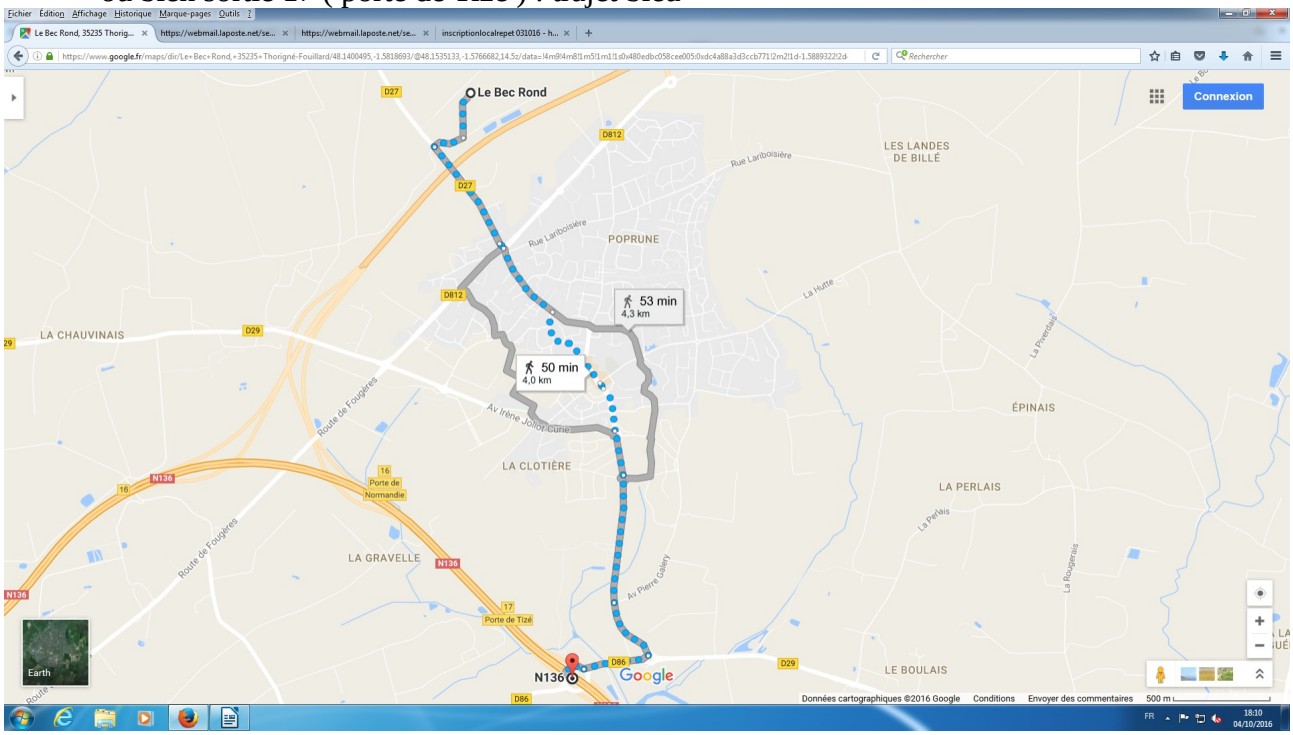

<u>Pour finir dans les deux cas:</u>
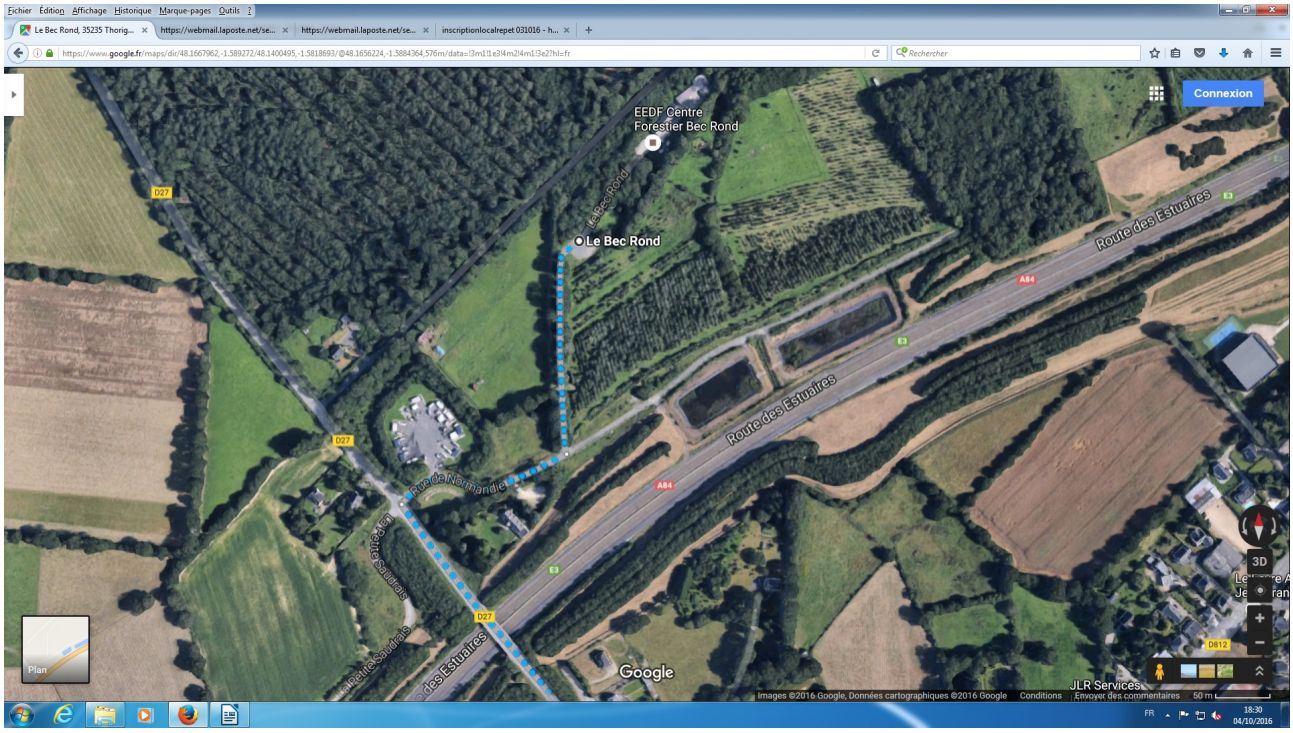
Le bec rond est situé près du camp des voyageurs, sur la D27 qui mène vers Betton .
Après le panneau sortie d'agglomération de Thorigné, il faut passer sur le pont (au dessus de l'autoroute) puis prendre la 1ere route à droite sur 150m puis à gauche sur environ 200m et vous êtes arriver sur le parking du bec rond.